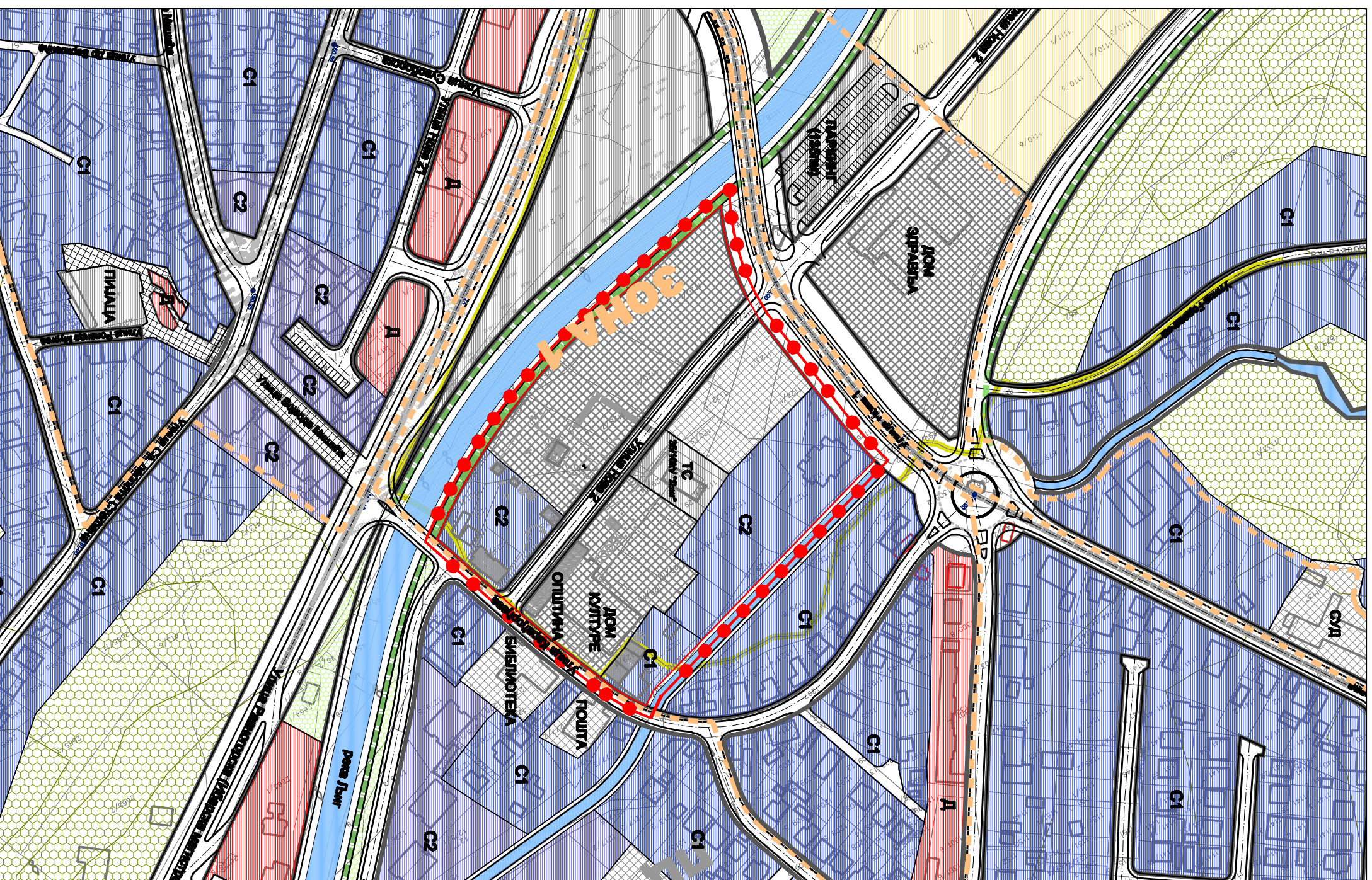






ИЗМЕНЕ И ДОПУНЕ ПЛАНА ГЕНЕРАЛНЕ РЕГУЛАЦИЈЕ НАСЕЉА ЉИГ У ДЕЛУ ИЗМЕЂУ УЛИЦЕ КАРАЋОРЂЕВЕ, ПОТОКА ГОДЕВАЦ, ПЛАНИРАНЕ УЛИЦЕ НОВА 1 И РЕКЕ ЉИГ

РАНИ ЈАВНИ УВИД



ЛЕГЕНДА:



ПОВРШИНЕ ЈАВНЕ НАМЕНЕ

-  ЈАВНЕ УСЛУГЕ
-  КОМУНАЛНЕ ПОВРШИНЕ
-  САОБРАЋАЈНЕ ПОВРШИНЕ

БИЦИКЛИСТИЧКО-РЕКРЕАТИВНА СТАЗА






ВОДОТОКОВИ

ПОВРШИНЕ ОСТАЛЕ НАМЕНЕ

-  C1
ИНДИВИДУАЛНО СТАНОВАЊЕ
-  C2
КОЛЕКТИВНО СТАНОВАЊЕ

ПЦ 2

ЗОНА 1

-  ОЗНАКА ПРОСТОРНЕ ЦЕЛИНЕ
-  ГРАНИЦА ПРОСТОРНЕ ЦЕЛИНЕ
-  ОЗНАКА ЗОНЕ
-  ГРАНИЦА ЗОНЕ 1 У ОКВИРУ ПРОСТОРНЕ ЦЕЛИНЕ
-  ГРАНИЦА ПОДРУЧЈА БАЊЕ

 граница измена и допуна ПГР-а

ПЛАНИРАНА НАМЕНА ПОВРШИНА

Р = 1:2500 Лист бр. 4.0



Одговорни урбаниста
Зорица Сретеновић, диплг. инж. арх.

Директор
Андреја Андрић, диплг. инж. грађ.

Новембар, 2018. г.