











Л Е Г Е Н Д А

-  ГРАНИЦА ПЛАНА
-  ГРАНИЦА РАЗРАДЕ ПДР 1
-  ГРАНИЦА РАЗРАДЕ ПДР 2
-  ГРАНИЦА РАЗРАДЕ ПДР 3
-  ГРАНИЦА РАЗРАДЕ ПДР 4
-  ГРАНИЦА РАЗРАДЕ ПДР 5
-  ГРАНИЦА РАЗРАДЕ УРБАНИСТИЧКИМ ПРОЈЕКТОМ

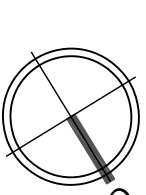
-  ГЛ
-  РП


ПОВРШИНЕ ЈАВНЕ НАМЕНЕ

-  ЈАВНА САОБРАЋАНИЦА
-  ЈАВНЕ УСЛУГЕ
-  КОМУНАЛНЕ ПОВРШИНЕ
-  УРЕЂЕНЕ ЗЕЛЕНЕ ПОВРШИНЕ
-  ПЕШАЧКА ЗОНА
-  БИЦИКЛИСТИЧКО-РЕКРЕАТИВНА СТАЗА
-  ВОДОТОКОВИ
-  ПОВРШИНА У ФУНКЦИЈИ АУТОПУТА Е-763


ИЗМЕНЕ И ДОПУНЕ ПЛАНА ГЕНЕРАЛНЕ РЕГУЛАЦИЈЕ НАСЕЉА ЉИГ У ДЕЛУ ИЗМЕЂУ УЛИЦЕ КАРАЋОРЂЕВЕ, ПОТОКА ГОДЕВАЦ, ПЛАНИРАНЕ УЛИЦЕ НОВА 1 И РЕКЕ ЉИГ

РАНИ ЈАВНИ УВИД



 граница измена и допуна ПГР-а

Извод из Плана генералне регулације насеља Љиг
УРБАНИСТИЧКА РЕГУЛАЦИЈА ЗА ЗОНЕ ЗА КОЈЕ
НИЈЕ ПРЕДВИЂЕНА ИЗРАДА ПЛАНОВА ДЕТАЉ-
НЕ РЕГУЛАЦИЈЕ И УРБАНИСТИЧКИХ ПРОЈЕКТА
Р = 1:2500 ЛИСТ БР. 2.3

 **УРБАНИПРОЈЕКТ - ПРЕДУЗЕЋЕ ЗА КОНСАЛТИНГ,
УРБАНИЗАМ, ПРОЈЕКТОВАЊЕ И ИНЖЕЊЕРИНГ**

Одговорни урбаниста
Зорица Сретеновић, дипл. инж. арх.

Директор
Андреја Андрић, дипл. инж. грађ.

Новембар, 2018. г.