
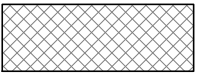

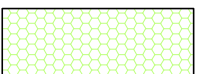






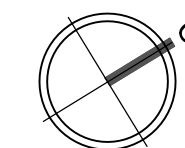
### ЛЕГЕНДА


-  ГРАНИЦА ПЛАНА
-  ГРАНИЦА РАЗРАДЕ ПДР 1
-  ГРАНИЦА РАЗРАДЕ ПДР 2
-  ГРАНИЦА РАЗРАДЕ ПДР 3
-  ГРАНИЦА РАЗРАДЕ ПДР 4
-  ГРАНИЦА РАЗРАДЕ ПДР 5
-  ГРАНИЦА РАЗРАДЕ УРБАНИСТИЧКИМ ПРОЈЕКТОМ
-  ГЛ ГРАЂЕВИНСКА ЛИНИЈА
-  РЛ РЕГУЛАЦИОНА ЛИНИЈА

### ПОВРШИНЕ ЈАВНЕ НАМЕНЕ

-  ЈАВНА САОБРАЋАЈНИЦА
-  ЈАВНЕ УСЛУГЕ
-  КОМУНАЛНЕ ПОВРШИНЕ
-  УРЕЂЕНЕ ЗЕЛЕНЕ ПОВРШИНЕ
-  ПЕШАЧКА ЗОНА
-  БИЦИКЛИСТИЧКО-РЕКРЕАТИВНА СТАЗА
-  ВОДОТОКОВИ
-  ПОВРШИНА У ФУНКЦИЈИ АУТОПУТА Е-763

# ИЗМЕНЕ И ДОПУНЕ ПЛАНА ГЕНЕРАЛНЕ РЕГУЛАЦИЈЕ НАСЕЉА ЉИГ у делу између Улице Карађорђеве, потока Годевац, планиране Улице Нова 1 и реке Љиг




 граница Измена и допуна ПГР-а

Извод из Плана генералне регулације насеља Љиг  
УРБАНИСТИЧКА РЕГУЛАЦИЈА ЗА ЗОНЕ ЗА КОЈЕ  
НИЈЕ ПРЕДВИЂЕНА ИЗРАДА ПЛАНОВА ДЕТАЉ-  
НЕ РЕГУЛАЦИЈЕ И УРБАНИСТИЧКИХ ПРОЈЕКТА

Р = 1:2500

лист бр. 2.3

 **УРБАНПРОЈЕКТ - ПРЕДУЗЕЋЕ ЗА КОНСАЛТИНГ,  
УРБАНИЗАМ, ПРОЈЕКТОВАЊЕ И ИНЖЕЊЕРИНГ**

Одговорни урбаниста  
Зорица Сретеновић, дипл. инж. арх.

Директор  
Андреја Андрић, дипл. инж. грађ.

октобар, 2019. г.