






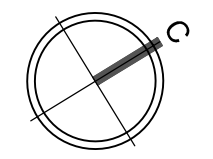



ЛЕГЕНДА

-  ГРАНИЦА ПЛАНА
-  ПОСТОЈЕЋА ВОДОВОДНА МРЕЖА
-  ПЛАНИРАНА ВОДОВОДНА МРЕЖА
-  ПОСТОЈЕЋА ФЕКАЛНА КАНАЛИЗАЦИЈА
-  ПЛАНИРАНА ФЕКАЛНА КАНАЛИЗАЦИЈА
-  УКИДАЊЕ ФЕКАЛНЕ КАНАЛИЗАЦИЈЕ
-  ПЛАНИРАНА АТМОСФЕРСКА КАНАЛИЗАЦИЈА

ИЗМЕНЕ И ДОПУНЕ ПЛАНА ГЕНЕРАЛНЕ РЕГУЛАЦИЈЕ НАСЕЉА ЉИГ у делу између Улице Карађорђеве, потока Годевац, планиране Улице Нова 1 и реке Љиг



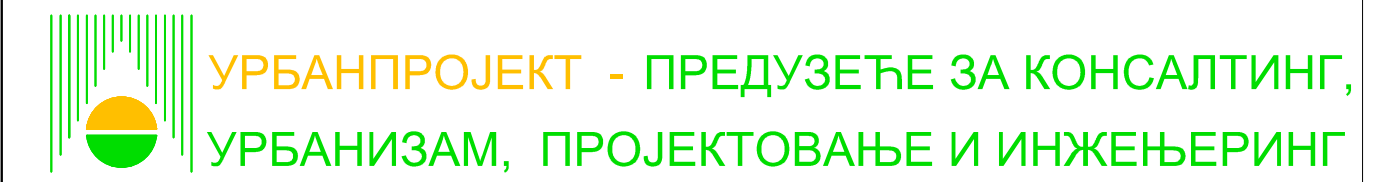
 граница Измена и допуна ПГР-а

Извод из Плана генералне регулације насеља Љиг

ПЛАН ХИДРОТЕХНИЧКЕ ИНФРАСТРУКТУРЕ

Р = 1:2500

лист бр. 2.4



Одговорни урбаниста
Зорица Сретеновић, дипл. инж. арх.

Директор
Андреја Андрић, дипл. инж. грађ.

октобар, 2019. г.