










ЛЕГЕНДА:

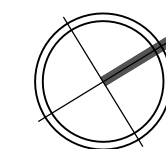
ПОВРШИНЕ ЈАВНЕ НАМЕНЕ


-  Јавне службе
-  Комуналне површине
-  Уређене зелене површине
-  Саобраћајне површине

ПОВРШИНЕ ОСТАЛЕ НАМЕНЕ

-  Комерцијалне делатности
-  Индивидуално становање
-  Колективно становање
-  Спортски терени
-  Неизграђене површине

# ИЗМЕНЕ И ДОПУНЕ ПЛАНА ГЕНЕРАЛНЕ РЕГУЛАЦИЈЕ НАСЕЉА ЉИГ у делу између Улице Карађорђеве, потока Годавац, планиране Улице Нова 1 и реке Љиг



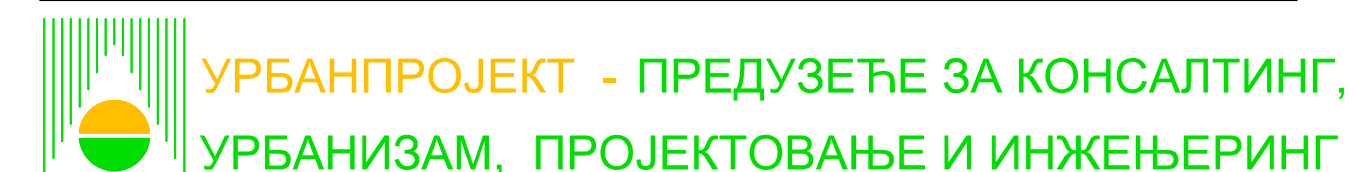
 граница Измена и допуна ПГР-а

## АНАЛИЗА ПОСТОЈЕЋЕГ СТАЊА

/Постојећи начин коришћења/

Р = 1:2500

лист бр. 3.0



Одговорни урбаниста  
Зорица Сретеновић, дипл. инж. арх.

Директор  
Андреја Андрић, дипл. инж. грађ.

октобар, 2019. г.